


गैर बैकिङ सम्पतिको विवरण

सम्पति दा.खा. मिति :	२०८१/१९/१९
जग्गामा संरचना भए/नभएको :	नभएको
बाटोको प्रकार :	१०३ फिटको पक्की बाटो,
बाटोको स्थानीय नाम :	महेन्द्र राजमार्ग मा हरिवन वाडा न. ४ को कार्यालय देखि पश्चिम बाटो
बाटोको नजिकको प्रसिद्द स्थान र त्यसबाट जग्गाको दुरी :	महेन्द्र राजमार्ग मा हरिवन वाडा न. ४ को कार्यालय देखि पश्चिम, रोडको दक्षिण साईडमा


धितोको विवरण

जिल्ला	गा.वि.स/न.पा	नक्सा सिट नं.	वडा नं	कित्ता नं	क्षेत्रफल (विघा, कठ्ठा, धुर)
सर्लाही	अत्रौली	१ ड	१	१५०	०-६-४

जग्गाधनि दर्ता प्रमाण पुर्जा



नेपाल सरकार
भूमि व्यवस्था, सहकारी तथा गरिबी निवारण मन्त्रालय
भूमि व्यवस्थापन तथा अभिलेख विभाग
मालपोत कार्यालय हरिवन, सर्लाही
भूमिसुधार/मालपोत कार्यालय



जग्गाधनी संकेत नम्बर:
OF000007300
DH0000000२३

जग्गाधनी दर्ता प्रमाण पुर्जा

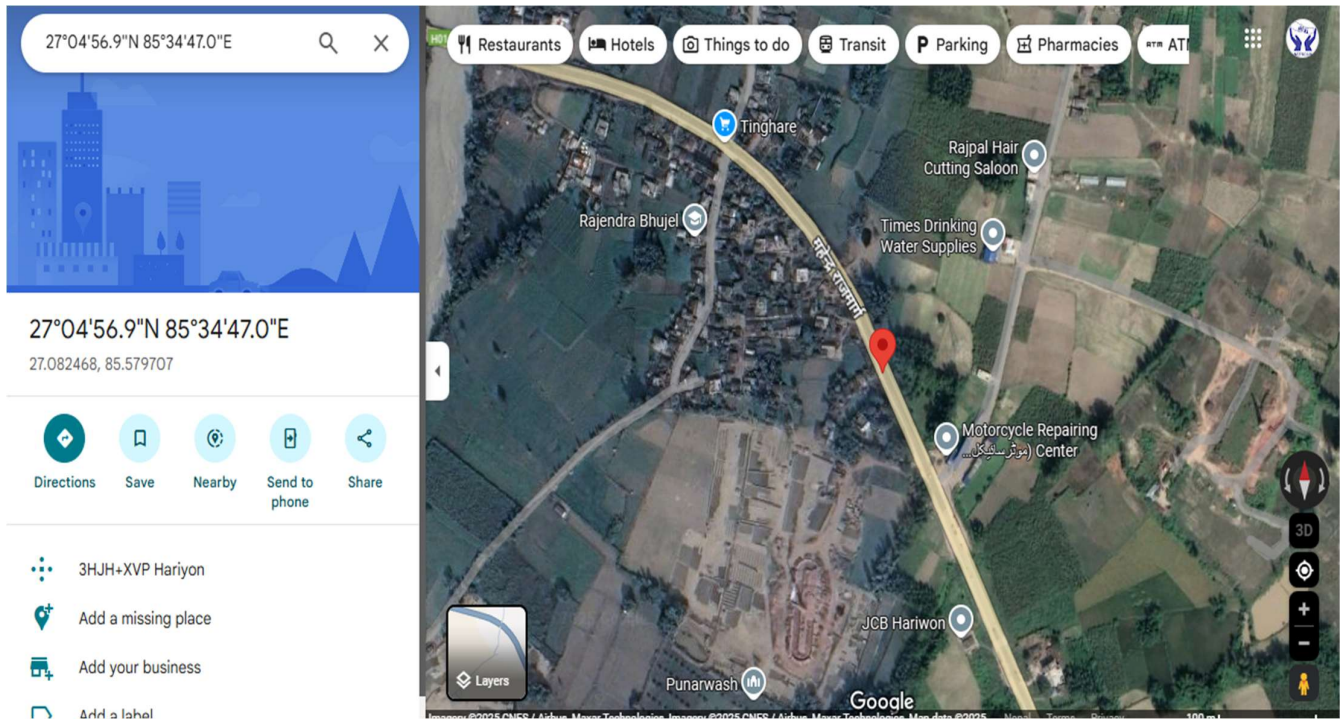
साविक कित्ता नं.	प्रमाण संकेत	जिल्ला / गा. वि. स. / न. पा.	वार्ड नं. / नक्सा सीट नं.	कित्ता नं. / खण्डे नं.	विवरण (घर, आबादी, इत्यादि)	जग्गाधनी को हकहस्ता	सोहीको नाम घर	किसिम वा वर्ग	क्षेत्रफल/व.मि.	कैफियत	प्रमाणित गर्नेको दस्तखत
१७३	२०८१/०९/०८	सर्लाही	७	१७३	आबादी	एकलौटी		कृषि क्षेत्र	०-४-०-० (विघा १ (०-२०-२०-१६))	[Signature]	
	दाखिल खारज							१३५४.४२			
	बैंक/वित्तीय संस्था आफैले लिताम सकार										
१५०	२०८१/०९/०८	अत्रौली	१६	०	आबादी	एकलौटी		व्यावसायिक क्षेत्र	०-०-६-४ (विघा ६ (०-२०-२०-१६))		
	दाखिल खारज							१०४.८२			
	बैंक/वित्तीय संस्था आफैले लिताम सकार										
जम्मा क्षेत्रफल									२८१४.८६	वर्ग मिटर	

नेपाल बचत तथा ऋण केन्द्रीय सहकारी संघ लिमिटेड
प्रिन्ट गर्नेको दस्तखत
प्रिन्ट गर्नेको नाम : आशिक रोका

प्रिन्ट मिति : २०८१/०९/०९

रजु गर्नेको दस्तखत
[Signature]

गुगल नक्सा



फोटो

