


गैर बैंकिङ सम्पतिको विवरण

सम्पति दा.खा. मिति :	२०८२।०३।०४ (एकता समुह साकोस)
जग्गामा संरचना भए/नभएको :	नभएको
बाटोको प्रकार :	३० फिटको पक्की बाटो रहेको
बाटोको स्थानीय नाम :	रामगढवा रोड
बाटोको नजिकको प्रसिद्ध स्थान र त्यसबाट जग्गाको दुरी :	पावर हाउस चौक देखि बहुवथी चौकबाट परवानपुर जाने ६ लेनको बाटोमा राम जानकी मंदिरको ठिक अगाडी ३० फिटको बाटो रामगढवा गाँउ जाने रोडको छेउमा रहेको, चारै तिरबाट १० फिटको बाउन्डले घेरेको जग्गा जस्मा टाक राखिएको हुन्छ । त्यस जग्गाको अगाडी एउटा ठुलो रुख जसको तल एउटा सानो किराना पसल रहेको छ ।

धितोको विवरण

जिल्ला	गा.वि.स/न.पा	नक्सा सिट नं.	वडा नं	कित्ता नं	क्षेत्रफल (बिघा, कठ्ठा, धुर)
पर्सा	रामगढवा	११३०३०९	३	४१४	३३८६.३०


जग्गाधनि दर्ता प्रमाण पुर्जा



नेपाल सरकार
भूमि व्यवस्था, सहकारी तथा गरिबी निवारण मन्त्रालय
भूमि व्यवस्था तथा भूमिलेख विभाग
भूमिसुधार/मालपोत, काठमाण्डौं

जग्गाधनी संकेत नम्बर:
OF000008659
DH00000538

जग्गाधनी दर्ता प्रमाण पुर्जा



संस्थाको छाप प्रमाणित गर्नेको दस्तखत

स्थानको नाम: नेपाल अचल तथा ऋण केन्द्रीय सहाकारी संघ लि


ठेगाना: जिल्ला: काठमाण्डौं गा.पा. / न.पा. / गा. वि. स.: काठमाण्डौं महानगरपालिका- वार्ड नं.: ३१



दर्ता नं.: ३२९।०५०।०५१

जारी गर्ने कार्यालय: सहकारी विभाग, काठमाण्डौं

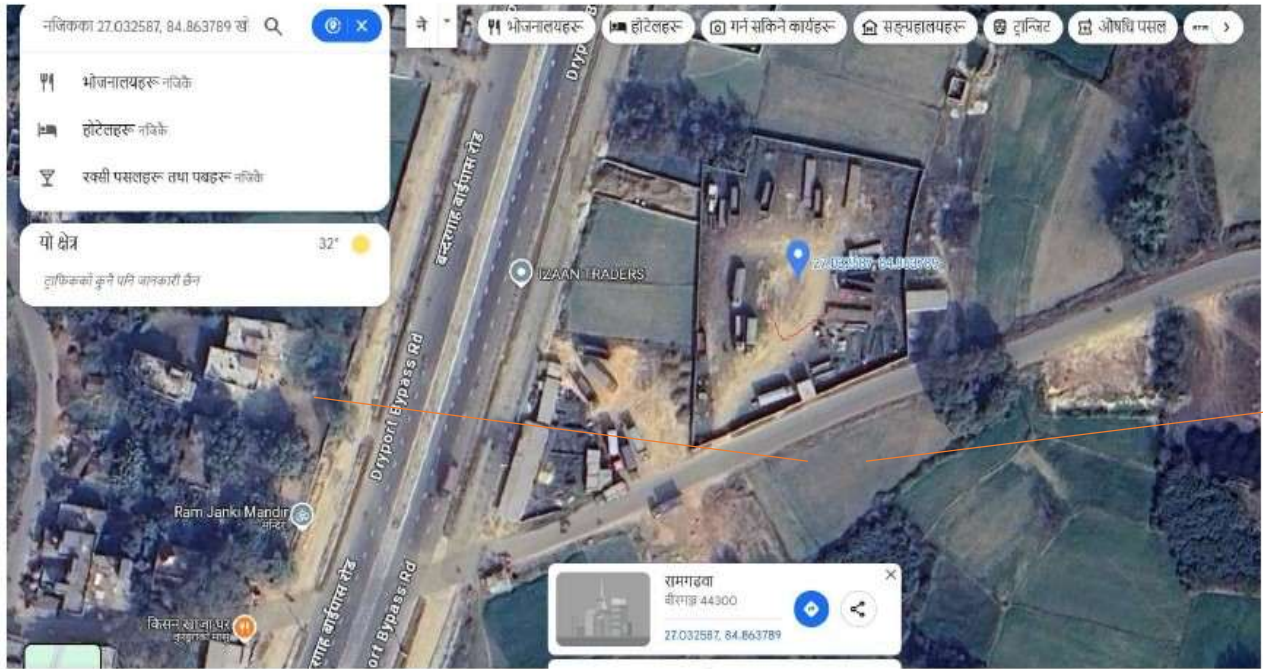
वेबसाइट: ईमेल:

दर्ता मिति (वि.स): २०५०/१०/२०

साविक कित्ता नं.	प्रमाण संकेत	जिल्ला / गा. वि. स. / न. पा.	वार्ड नं. / नक्सा सीट नं.	कित्ता नं. / खण्ड नं.	विवरण (घर, आवादी, इत्यादि)	जग्गाधनी को हकहिससा	माहीको नाम थर	किसिम वा वर्ग	क्षेत्रफल/ व.मि.	कैफियत	प्रमाणित गर्नेको दस्तखत
८७	२०८२/०३/०५ बैंक/वित्तीय संस्था आफैले लिलाम सकार दाखिल खोज	पर्सा रामगढवा	३ ११३०३०९	४१४ ०	आवादी रेकर निजी	एकलौटी		अनहर/ खेत ०-०-०-० ३३८६.३०			 जम्मा क्षेत्रफल ३३८६.३० वर्ग मिटर

नेपाल अचल तथा ऋण केन्द्रीय सहाकारी संघ लि
प्रिन्ट गर्नेको दस्तखत: 
प्रिन्ट गर्नेको नाम: सुनिल अधिकारी
प्रिन्ट मिति: २०८२/०३/०४
रजु गर्नेको दस्तखत: 

गूगल नक्सा



फोटो





COLLATERAL PHOTOGRAPHS



East View



West View