


गैर बैकिङ्ग सम्पतिको विवरण

सम्पति दा.खा. मिति :	२०८१/०९/२०
जग्गामा संरचना भए/नभएको :	भएको
बाटोको प्रकार :	९ मिटरको पिच बाटो, रहेको
बाटोको स्थानीय नाम :	निपनी - बाघमारा रोड
बाटोको नजिकको प्रसिद्ध स्थान र त्यसबाट जग्गाको दुरी :	टाडी चितवन, पूर्व पश्चिम राजमार्ग बाट दक्षिण करिब ३ कि.मि बाघमारा चोक

धितोको विवरण


जिल्ला	गा.वि.स/न.पा	नक्सा सिट नं.	वडा नं	कित्ता नं	क्षेत्रफल (विघा, कठ्ठा, धुर)
चितवन	साविक देवैली गा.वि.स वडा नं -३	३ ख	३	१७४९	०-०-१०
	हाल रत्ननगर न.पा-०८			१७४७	०-२-९-३/४

जग्गाधनि दर्ता प्रमाण पुर्जा



नेपाल सरकार
भूमि व्यवस्था, सहकारी तथा गरिबी निवारण मन्त्रालय
भूमि व्यवस्थापन तथा अमिलेख विभाग
मालपोत कार्यालय चितवन
भूमिसुधार/मालपोत कार्यालय

जग्गाधनी संकेत नम्बर:
DF000007300
DH0000093



सत्याको छाप प्रमाणित गर्नेको दस्तखत

जग्गाधनी दर्ता प्रमाण पुर्जा

सत्याको नाम: नेपाल बचत तथा ऋण केन्द्रीय सहकारी संघ लिमिटेड

ठेगाना: जिल्ला: काठमाण्डौ गा.पा. / न.पा. / गा. वि. स.: काठमाण्डौ महानगरपालिका वार्ड नं.: १०


दर्ता नं.: ३२९१०४०१४१

जारी गर्ने कार्यालय: सहकारी विभाग, काठमाण्डौ

वेबसाइट: ईमेल:

दर्ता मिति (वि.स): २०४०/०४/२९

(४६)

साविक/कित्ता नं.	प्रमाण संकेत	जिल्ला / गा. वि. स. / नं. पा.	वार्ड नं. / नक्सा सीट नं.	कित्ता नं. / खण्ड नं.	विवरण (घर, आबादी, इत्यादि)	जग्गाधनी को हकहिससा	योहीको नाम धर	किसिम वा वर्ग	क्षेत्रफल/व.मि.	कैफियत	प्रमाणित गर्नेको दस्तखत
१७४७	२०८१/०९/१२ ML000२००६	चितवन	३	१७४७	आबादी	एकतौटी	आवासीय क्षेत्र	०-२-९-७४-० (विघा-० (०-२०-२०-२०))			 २०८१/०९/१४
	बैक/बितीय संस्था आफैले सिलाम सकार दायित खारेज	देवैली	३ख	०	रैकर निजी		आवासीय क्षेत्र	८४२.२३			



नेपाल सरकार
भूमि व्यवस्था, सहकारी तथा गरिबी निवारण मन्त्रालय
भूमि व्यवस्थापन तथा अभिलेख विभाग
मालपोत कार्यालय चितवन
भूमिसुधार/मालपोत कार्यालय

जग्गाधनी संकेत नम्बर:

OF900007300

DH0000093

जग्गाधनी दर्ता प्रमाण पुर्जा

साविक किस्ता नं.	प्रमाण संकेत	जिल्ला / पा. वि. सं. / न. पा.	वार्ड नं./ नक्सा सीट नं.	किस्ता नं./ खण्ड नं.	विवरण (घर, आबादी, इत्यादि)	जग्गाधनी को हकहस्ता	मोहीको नाम घर	किसिम वा वर्ग	क्षेत्रफल/ब.मि.	कैफियत	प्रमाणित गर्नेको दस्तखत	
१७५९	२०८१/०९/१२	चितवन देवीली	३	१७५९	आबादी रेकर निजी	एकसौटी		घाट/ पाखो/घारी	०-०-१०-० (विघार (०-२०-२०-२०))			
	अञ्चल							१६९.३०				
१९९८	२०८१/०९/१२	चितवन देवीली	३	१९९८	आबादी रेकर निजी	एकसौटी		आवासीय क्षेत्र	०-४-४-० (विघार (०-२०-२०-२०))			
	अञ्चल							१४२.२४				
१९९९	२०८१/०९/१२	चितवन देवीली	३	१९९९	आबादी रेकर निजी	एकसौटी		आवासीय क्षेत्र	०-१-०-० (विघार (०-२०-२०-२०))			
	अञ्चल							३३८.६२				
१२००	२०८१/०९/१२	चितवन देवीली	३	१२००	आबादी रेकर निजी	एकसौटी		आवासीय क्षेत्र	०-३-०-० (विघार (०-२०-२०-२०))			
	अञ्चल							१०९४.८९				
									अम्मा क्षेत्रफल	३७८८.३९	घर्ना मिटर	

नेपाल बचत तथा ऋण केन्द्रीय सहकारी संघ लिमिटेड
प्रिन्ट गर्नेको दस्तखत
प्रिन्ट गर्नेको नाम : इन्द्रधर खत्री

प्रिन्ट मिति : २०८१/०९/१२

रजु गर्नेको दस्तखत

(Signature)
२०८१/१२/१०

घर जग्गाको गुगल म्याप

27.597717, 84.494885

<https://maps.app.goo.gl/PWzTCtQtN9Yv1cam7>



फोटो

